

Efektivnější strategie

WEBINÁŘ: INOVAČNÍ MANAGEMENT – INOVACE V MĚSTSKÉM PLÁNOVÁNÍ
07 / 12 / 2021

VOJTĚCH KUBÁT
SPECIALISTA STRATEGIE A ROZVOJE



IPR
PRAHA

Obsah

- Jak jsme to dělali dosud
- Jak to chceme dělat dál
- Nástroje efektivního strategického plánování a řízení

Institut plánování a rozvoje hl. m. Prahy

*hlavní koncepční pracoviště Prahy v oblasti architektury,
urbanismu, rozvoje, tvorby a správy města*


Dosavadní praxe



STRATEGICKÝ PLÁN HI. M. PRAHY



vize



3 směry



12 strategických cílů



51 oblastí / specifických cílů



cca 700 opatření a aktivit

Soudržná a zdravá metropole

1.1. PRAHA JE OTEVŘENÝM A SOCIÁLNĚ SOUDRŽNÝM MĚSTEM PŘIPRAVENÝM NA PROBÍHAJÍCÍ SOCIODEMOGRAFICKÉ ZMĚNY

- 1.1-A Realizovat integrovaný přístup a podporovat služby pro integraci rodin
- 1.1-B Reagovat na změny ve způsobu narození a úmrtí a na změny politické
- 1.1-C Optimalizovat kapacitu bydlení a zdravotní péče, rozvíjet sociální a přírodně ekologické
- 1.1-D Zajišťovat sociální a generaci širšího spektra dostupnosti zdravotní péče
- 1.1-E Komunikovat a ovlivňovat veřejnou správu, investiční rozhodnutí a strategii integrovaného rozvoje
- 1.1-F Zachovávat sociální soudržnost a propojenost
- 1.1-G Podporovat dostupnost, kvalitu a efektivitu systémů zdravotní péče



1.2. PRAŽSKÉ LOKALITY ŽIJÍ BOHATÝM KOMUNITNÍM ŽIVOTEM OBČANSKÉ SPOLEČNOSTI

- 1.2-A Podporovat rozvoj komunitních komunit a komunitních center jako zdrojů pro občanskou participaci, pro poskytování integrovaných služeb a vzájemné pomoci, rozvíjet komunitní ekonomiku, rozvíjet občanskou participaci a občanskou odpovědnost, podporovat občanskou participaci a občanskou odpovědnost, rozvíjet občanskou participaci a občanskou odpovědnost
- 1.2-B Zajišťovat dostupnost komunitních a občanských aktivit v oblasti péče o děti, sportovní, kulturní a komunitní aktivity a služeb
- 1.2-C Podporovat občanskou participaci ve všech srovnatelných oblastech (občanská a komunitní ekonomika a občanská participace, občanská participace a občanská odpovědnost, občanská participace a občanská odpovědnost)



1.3. PRAHA ROZVÍJÍ KVALITNÍ PROSTŘEDÍ MĚSTA A KRAJINY – KRÁSNÉ MĚSTO PRO ŽIVOT

- 1.3-A Realizovat plán kvalitního prostředí
- 1.3-B Realizovat plán pro život – péče a udržování zelené infrastruktury
- 1.3-C Realizovat plán pro život – péče a udržování zelené infrastruktury



1.4. PRAHA JE ZDRAVÉ MĚSTO S OHLEDNEM NA PŘÍRODU



Soudržná a zdravá metropole

1.1. PRAHA JE OTEVŘENÝM A SOCIÁLNĚ SOUDRŽNÝM MĚSTEM PŘIPRAVENÝM NA PROBÍHAJÍCÍ SOCIODEMOGRAFICKÉ ZMĚNY

- 1.1-A Realizovat integrovaní politiky a podporovat osudy pro integraci osudů
- 1.1-B Reagovat na změny ve městě pomocí konkrétních a udržitelných politik
- 1.1-C Optimalizovat síťování veřejných služeb, rozšířit a přizpůsobit veřejné služby
- 1.1-D Zajišťovat sociální a generátorské investice v oblasti bydlení a sociálního kapitálu
- 1.1-E Komunikovat a šířit kulturu podnikavosti, inovativnosti, sociálního vztahu a integrovaných komunitních služeb
- 1.1-F Zachovávat sociální soudržnost a protiprávní filozofie a komunitní vztahy
- 1.1-G Podporovat dialogy, kvalitu a efektivitu veřejných služeb



1.2. PRAŽSKÉ LOKALITY ŽIJÍ BOHATÝM KOMUNITNÍM ŽIVOTEM OBYČNĚ SPOLČNOSTI

- 1.2-A Podporovat rozvoj komunitních center jako zdroj pro občanskou participaci, pro posilování komunitních vztahů a spolupráci
- 1.2-B Podporovat rozvoj komunitních center jako zdroj pro občanskou participaci, pro posilování komunitních vztahů a spolupráci
- 1.2-C Podporovat občanskou participaci v oblasti veřejného života (občanské a komunitní služby, občanské rozpočty, občanské rozpočty, občanské rozpočty, občanské rozpočty)



1.3. PRAHA ROZVÍJÍ KVALITNÍ PROSTŘEDÍ MĚSTA A KRAJINY – KRÁSNÉ MĚSTO PRO ŽIVOT

- 1.3-A Realizovat plán kvalitního prostředí
- 1.3-B Realizovat plán kvality prostředí – plán kvality prostředí
- 1.3-C Realizovat plán kvality prostředí – plán kvality prostředí



1.4. PRAHA JE ZDRAVÉ MĚSTO OBLIBENÉ PŘÍRODĚ

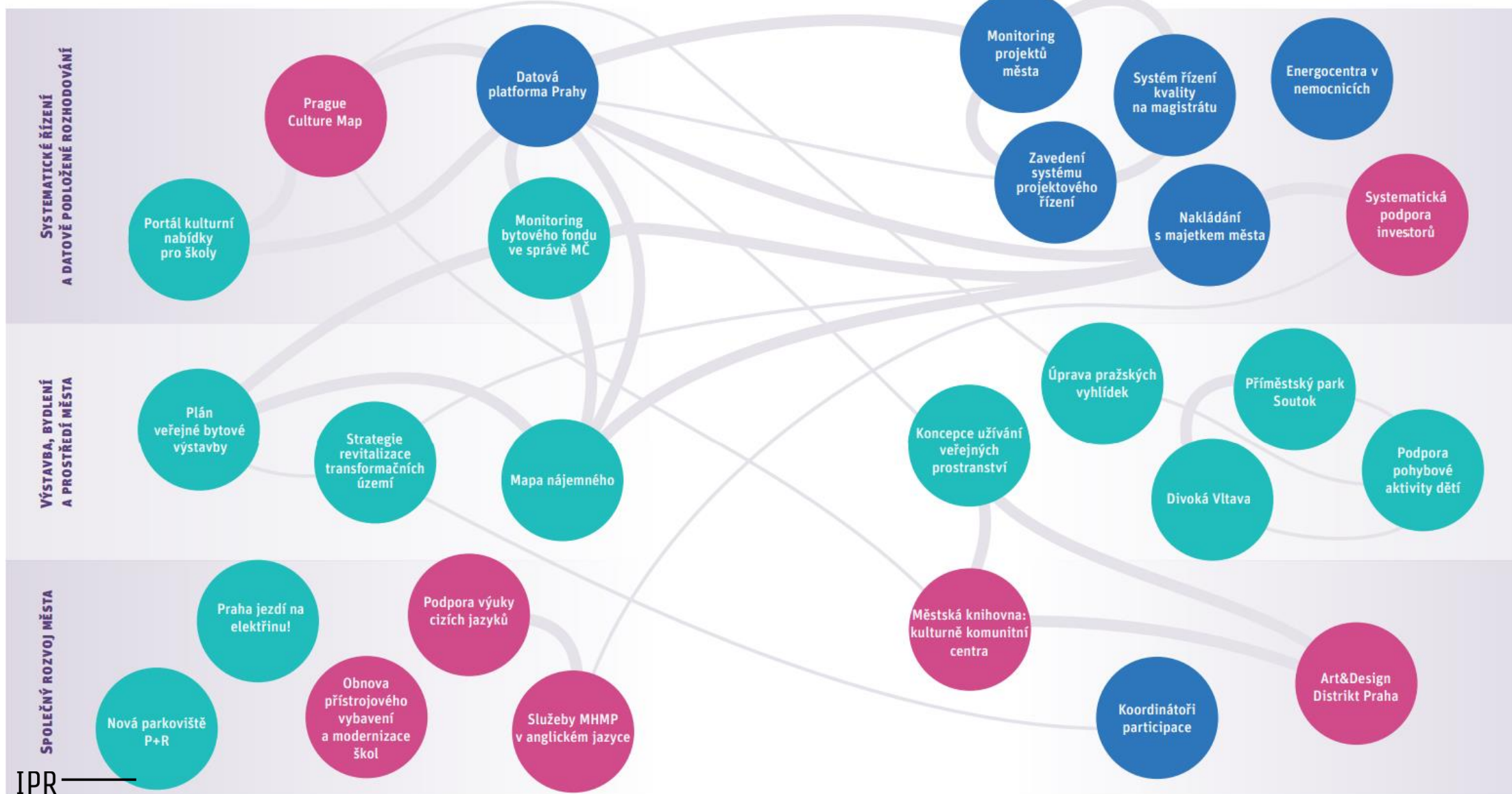


JAK SE BUDE VÍZE NAPLŇOVAT?
JAKÝ JE ROZDÍL MEZI MP a SP?
JAK FUNGUJÍ INDIKÁTORY?



R1

**REALIZAČNÍ
PROGRAM
2018**



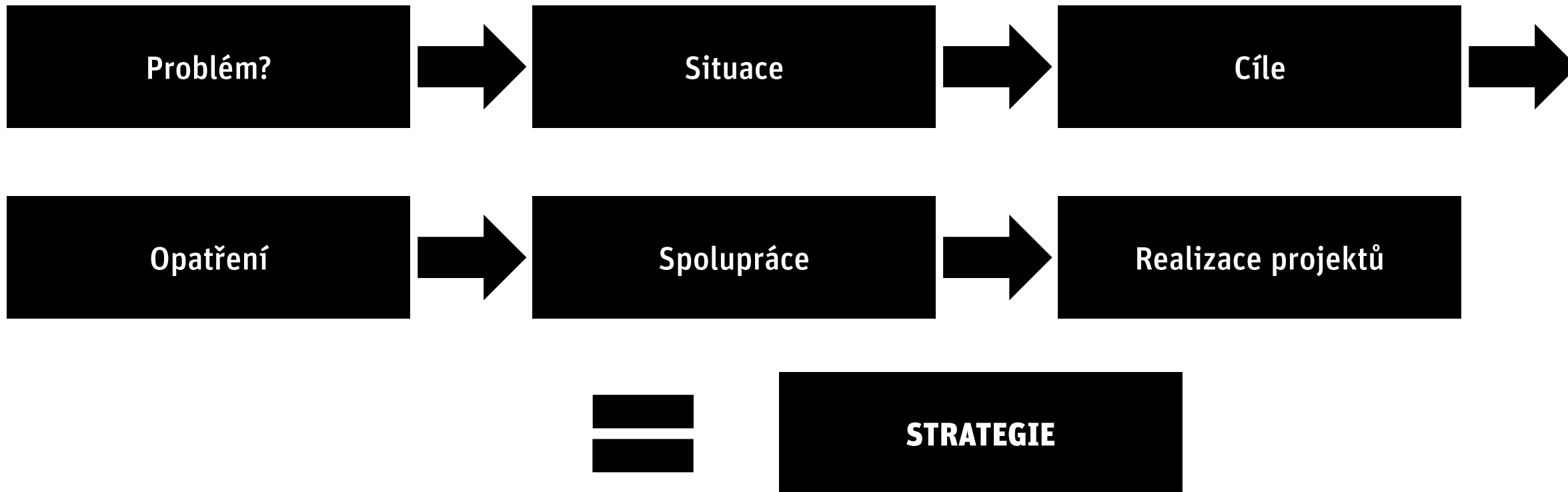


Efektivnější strategie

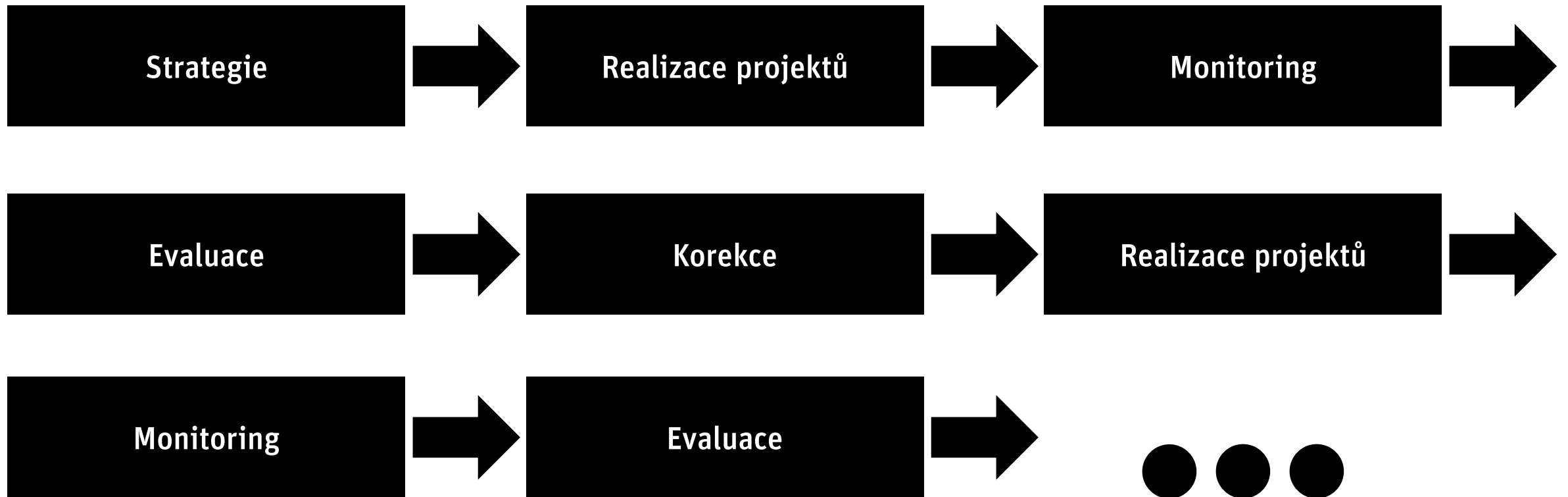
=

Realizovaná strategie

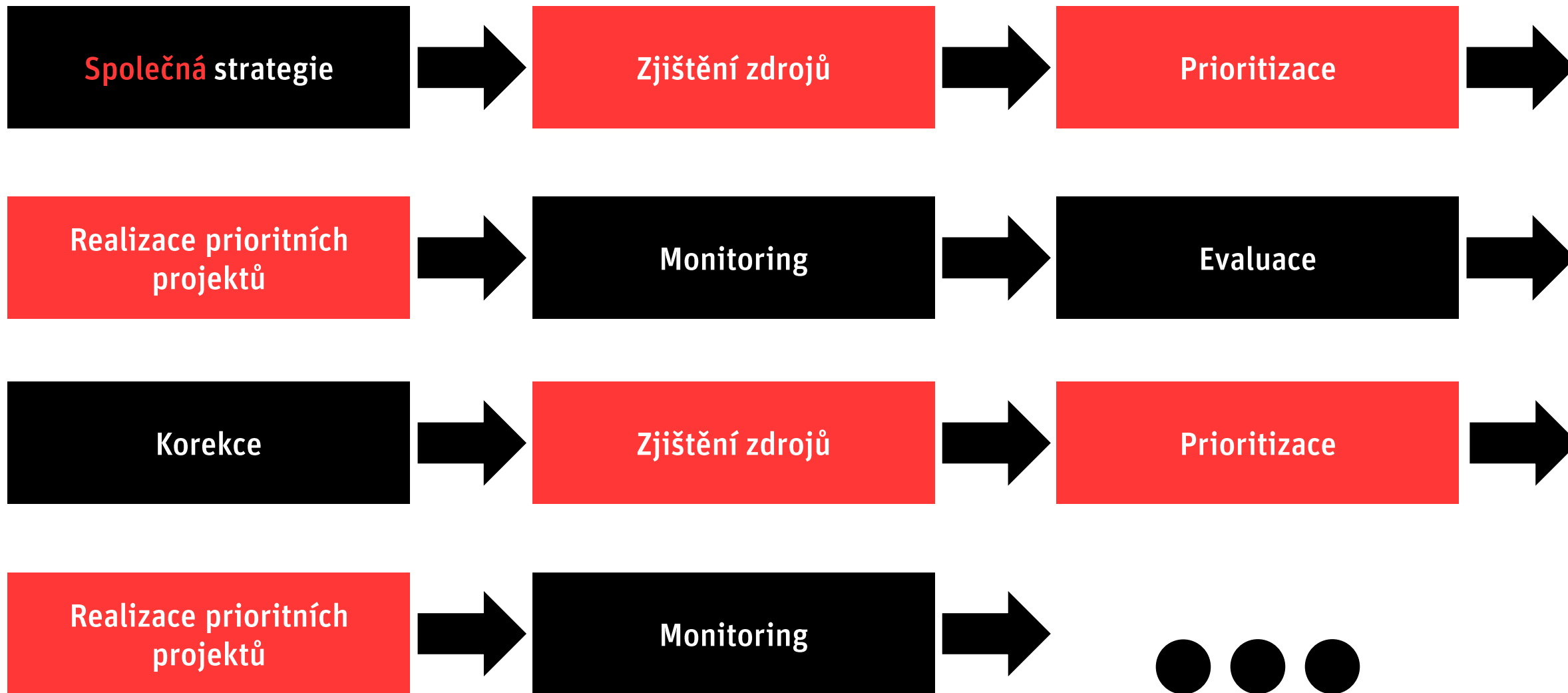
Strategické plánování



Strategické řízení **DOSUD**



Strategické řízení **NOVĚ**



Klíčová je kontinuální komunikace a spolupráce:

tvůrců strategie

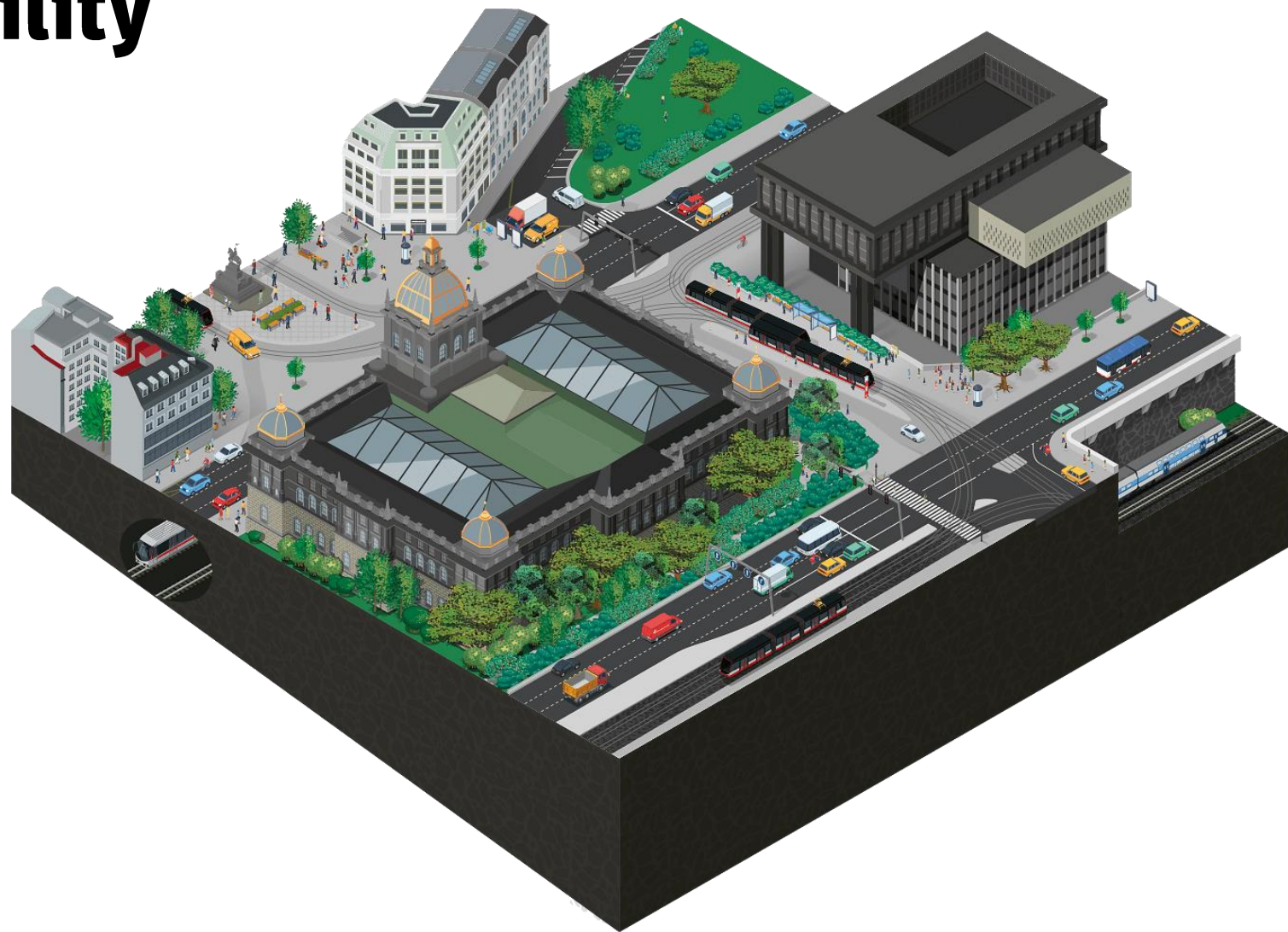
+

úřednického aparátu

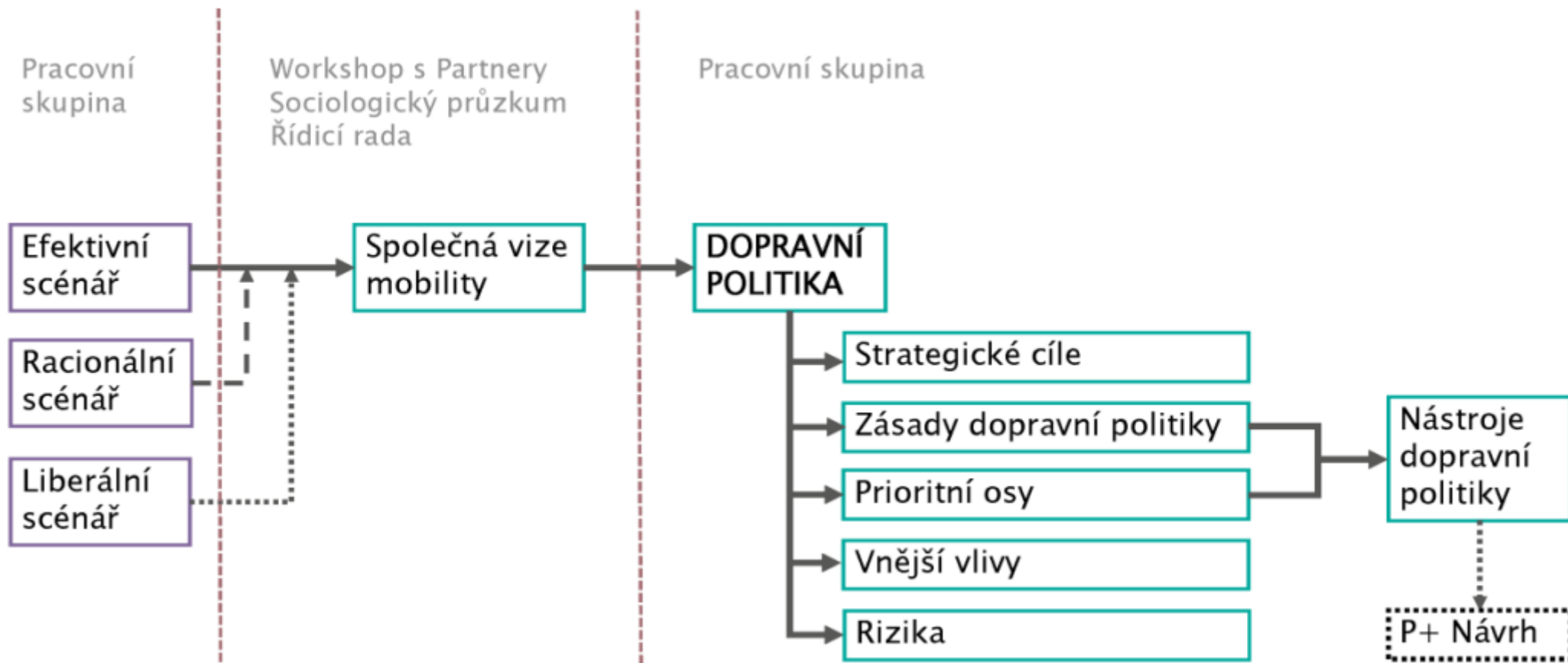
+

politické reprezentace

Plán udržitelné mobility Prahy a okolí



Plán udržitelné mobility Prahy a okolí



spolupráce s aktéry



vize mobility

7 strategických cílů



15 prioritních os / nástrojů



společná prioritizace



240 opatření / projektů (47 typů)
realizovaných dle prioritní potřeby

Akční plán rozvoje bydlení v hl. m. Praze (v přípravě)



IPR
PRAHA



Vize
rozvoje
bydlení



5
prioritních
oblastí



19
specifických cílů



spolupráce s aktéry



společná prioritizace



80 projektů
realizovaných dle kapacit města

Nástroje efektivního plánování




Evidence-based policies

- OBLASTI
- 050 Metropole a region
 - 100 Krajina
 - 200 Město
 - 300 Využití území
 - 400 Potenciál
 - 500 Krajinná infrastruktura
 - 600 Dopravní infrastruktura
 - 700 Technická infrastruktura
 - 800 Veřejná vybavenost
 - 900 Veřejný zájem a limity
 - 1000 Implementace
 - 1100 Rozbor udržitelného rozvoje

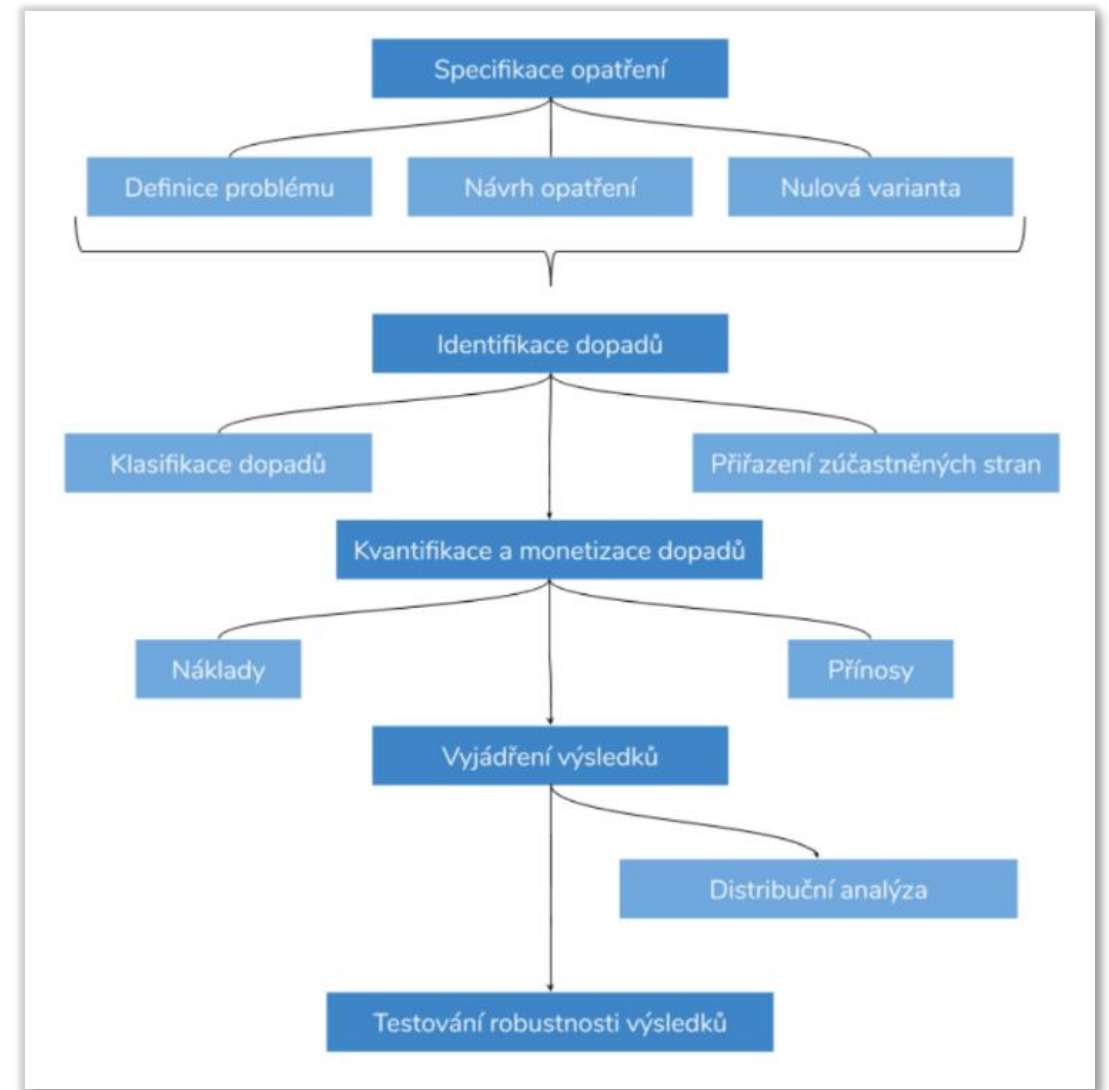
KDO JSME?

Portál územně analytických podkladů (ÚAP) je rozcestníkem informací o Praze. Najdete zde nejaktuálnější texty, mapy, grafy, data, analýzy, výkresy, odkazy a aplikace pro poznání města, ve kterém žijeme. Portál rozšiřuje, doplňuje a průběžně aktualizuje obsah projednaného územně plánovacího podkladu Územně analytické podklady hl. m. Prahy 2020 pro obec.



- TOP ČLÁNKY
- Mateřské a základní školy**
občanská vybavenost mateřská škola
základní škola →
 - Rozrůstání sídel do krajiny**
srůstání aglomerací stupeň urbanizace
hustota →
 - Klimatická změna**
klimatická změna teplota ochrana →
 - Veřejně přístupná prostranství**
veřejně přístupné prostranství
veřejné prostranství uliční prostranství →
 - Dlouhodobý populační vývoj**
obyvatelé prognóza migrace →
 - Dostupnost bydlení a bytová politika**
dostupnost bydlení ceny bytů →
 - Transformační plochy**
recyklace území brownfield městská džungle →
 - Ekonomický výkon**
hrubý domácí produkt ekonomika
mezinárodní srovnání →
 - Problémová místa silniční dopravy**
silniční doprava dopravní exces polutanty →

Analýza nákladů a přínosů (CBA)



A group of five people, three men and two women, are gathered outdoors in front of a modern building with a curved glass facade. They are all wearing dark, outdoor-style jackets. One man on the right is holding a large map and pointing at it. A woman in the center is holding a water bottle. The scene suggests a collaborative meeting or a site visit. The text is overlaid on the image.

**Kontinuální participace &
komunikace
stratég + úředník + politik**

A photograph showing a person's hands pointing at a detailed urban planning map. The map features various building footprints, streets, and green spaces. Two specific areas are highlighted in yellow, and several points are marked with red dots. The person's left hand is wearing a black smartwatch. The text 'Projektové řízení' is centered in white over the map. At the bottom, there are blurred text blocks with circular icons, likely part of a presentation or report.

Projektové řízení

Děkuji za pozornost !

VOJTĚCH KUBÁT

STRATEGY AND DEVELOPMENT SPECIALIST

KUBAT@IPR.PRAHA.EU

+420 608 721 294

INSTITUT PLÁNOVÁNÍ A ROZVOJE HL. M. PRAHY

SEKCE ROZVOJE MĚSTA / KANCELÁŘ STRATEGIÍ A POLITIK UDRŽITELNOSTI



IPR
PRAHA

